



GOIÁS EM MOVIMENTO MUNICÍPIOS - ETAPA V


MUNICÍPIO: NOVO PLANALTO

PERÍODO: DEZEMBRO / 2025




	Bairro/Lagradouro	Imagem 01
	Setor Central - Rua Manoel Pereira dos Santos - trecho 1	
	Descrição	Início 0,00 m




	Localização	Imagem 02
	Setor Central - Rua Manoel Pereira dos Santos - trecho 1	
	Descrição	150,00 m




	Bairro/Lagradouro	Imagem 03
	Setor Central - Rua Manoel Pereira dos Santos - trecho 1	
	Descrição	150,00m




	Bairro/Lagradouro	Imagem 04
	Setor Central - Rua Manoel Pereira dos Santos - trecho 1	
	Descrição	308,50 m



	Bairro/Lagradouro	Imagem 05
	Setor Central - Rua Manoel Pereira dos Santos - trecho 2	
	Descrição	Início 0,00m



	Bairro/Lagradouro	Imagem 06
	Setor Central - Rua Manoel Pereira dos Santos - trecho 2	
	Descrição	150,00m

GOIAS EM MOVIMENTO MUNICÍPIOS - ETAPA V

MUNICÍPIO: NOVO PLANALTO

PERÍODO: DEZEMBRO / 2025



GO INFRA	Bairro/Lagradouro	Imagem 07
	Setor Central - Rua Manoel Pereira dos Santos - trecho 2	
	Descrição	150,00m continuação



GO INFRA	Bairro/Lagradouro	Imagem 08
	Setor Central - Rua Manoel Pereira dos Santos - trecho 2	
	Descrição	Fim 227,00m



GO INFRA	Bairro/Lagradouro	Imagem 09
	Setor Central - Rua Campo Grande	
	Descrição	Início 0,00m



GO INFRA	Bairro/Lagradouro	Imagem 10
	Setor Central - Rua Campo Grande	
	Descrição	Fim 76,00 m



GO INFRA	Bairro/Lagradouro	Imagem 11
	Setor Central - Rua Santa Catarina	
	Descrição	Início 0,00m




GO INFRA	Bairro/Lagradouro	Imagem 12
	Setor Central - Rua Santa Catarina	
	Descrição	150,00 m

GOIAS EM MOVIMENTO MUNICÍPIOS - ETAPA V


MUNICÍPIO: NOVO PLANALTO

PERÍODO: DEZEMBRO / 2025




	Bairro/Lagradouro	Imagem 13
	Setor Central - Rua Santa Catarina	
	Descrição	150,00 m continuação




	Bairro/Lagradouro	Imagem 14
	Setor Central - Rua Santa Catarina	
	Descrição	Fim 217,00m





	Bairro/Lagradouro	Imagem 15
	Setor Central - Rua Jerônimo do Prado	
	Descrição	Início 0,00m




	Bairro/Lagradouro	Imagem 16
	Setor Central - Rua Jerônimo do Prado	
	Descrição	Fm 123,00 m



	Bairro/Lagradouro	Imagem 17
	Setor Central - Rua Mineiros	
	Descrição	Início 0,00m



	Bairro/Lagradouro	Imagem 18
	Setor Central - Rua Mineiros	
	Descrição	Fim 65,00 m

GOIÁS EM MOVIMENTO MUNICÍPIOS - ETAPA V

MUNICÍPIO: NOVO PLANALTO

PERÍODO: DEZEMBRO / 2025



GO INFRA	Bairro/Lagradouro	Imagem 19
	Setor Central - Rua Piauí	
	Descrição	Início 0,00m




GO INFRA	Bairro/Lagradouro	Imagem 20
	Setor Central - Rua Piauí	
	Descrição	Fim 95,50 m




GO INFRA	Bairro/Lagradouro	Imagem 21
	Setor Central - Rua Belém	
	Descrição	Início 0,00m



GO INFRA	Bairro/Lagradouro	Imagem 22
	Setor Central - Rua Belém	
	Descrição	Fim 111,00m



GO INFRA	Bairro/Lagradouro	Imagem 23
	Setor Central - Avenida Rio Grande do Sul	
	Descrição	Início 0,00m




GO INFRA	Bairro/Lagradouro	Imagem 24
	Setor Central - Avenida Rio Grande do Sul	
	Descrição	150,00 m

GOIAS EM MOVIMENTO MUNICÍPIOS - ETAPA V

MUNICÍPIO: NOVO PLANALTO

PERÍODO: DEZEMBRO / 2025



GO INFRA	Bairro/Lagradouro	Imagem 25
	Setor Central - Avenida Rio Grande do Sul	
	Descrição	150,00m continuação




GO INFRA	Bairro/Lagradouro	Imagem 26
	Setor Central - Avenida Rio Grande do Sul	
	Descrição	Fim 263,00m



GO INFRA	Bairro/Lagradouro	Imagem 27
	Setor Central - Rua Geraldo Valente de Andrade	
	Descrição	Início 0,00m



GO INFRA	Bairro/Lagradouro	Imagem 28
	Setor Central - Rua Geraldo Valente de Andrade	
	Descrição	Fim 122,00 m



GO INFRA	Bairro/Lagradouro	Imagem 29
	Setor Central - Rua Amapá	
	Descrição	Início 0,00m




GO INFRA	Bairro/Lagradouro	Imagem 30
	Setor Central - Rua Amapá	
	Descrição	150,00 m

GOIAS EM MOVIMENTO MUNICÍPIOS - ETAPA V


MUNICÍPIO: NOVO PLANALTO


PERÍODO: DEZEMBRO / 2025




	Bairro/Lagradouro	Imagem 31
	Setor Central - Rua Amapá	
	Descrição	150,00 m continuação





	Bairro/Lagradouro	Imagem 32
	Setor Central - Rua Amapá	
	Descrição	Fim 180,20m




	Bairro/Lagradouro	Imagem 33
	Setor Central - Rua Salvador	
	Descrição	Início 0,00m




	Bairro/Lagradouro	Imagem 34
	Setor Central - Rua Salvador	
	Descrição	150,00m



	Bairro/Lagradouro	Imagem 35
	Setor Central - Rua Salvador	
	Descrição	150,00 m continuação



	Bairro/Lagradouro	Imagem 36
	Setor Central - Rua Salvador	
	Descrição	Fim 183,00m

GOIÁS EM MOVIMENTO MUNICÍPIOS - ETAPA V

MUNICÍPIO: NOVO PLANALTO

PERÍODO: DEZEMBRO / 2025



GO INFRA	Bairro/Lagradouro	Imagem 37
	Setor Central - Rua Pernambuco	
	Descrição	Início 0,00m



GO INFRA	Bairro/Lagradouro	Imagem 38
	Setor Central - Rua Pernambuco	
	Descrição	150,00m



GO INFRA	Bairro/Lagradouro	Imagem 39
	Setor Central - Rua Pernambuco	
	Descrição	150,00 m continuação



GO INFRA	Bairro/Lagradouro	Imagem 40
	Setor Central - Rua Pernambuco	
	Descrição	Fim 300,00m



GO INFRA	Bairro/Lagradouro	Imagem 41
	Setor Central - Rua Sergipe	
	Descrição	Início 0,00m




GO INFRA	Bairro/Lagradouro	Imagem 42
	Setor Central - Rua Sergipe	
	Descrição	Fim 104,60m

GOIAS EM MOVIMENTO MUNICÍPIOS - ETAPA V


MUNICÍPIO: NOVO PLANALTO

PERÍODO: DEZEMBRO / 2025




	Bairro/Lagradouro	Imagem 43
	Setor Central - Rua Dalto Romão	
	Descrição	Início 0,00m




	Bairro/Lagradouro	Imagem 44
	Setor Central - Rua Dalto Romão	
	Descrição	Fim 103,00m




	Bairro/Lagradouro	Imagem 45
	Setor Central - Rua Goiânia	
	Descrição	Início 0,00m




	Bairro/Lagradouro	Imagem 46
	Setor Central - Rua Goiânia	
	Descrição	Fim 102,60m



	Bairro/Lagradouro	Imagem 47
	Setor Central - Rua Joaquim Pedro de	
	Descrição	Início 0,00m




	Bairro/Lagradouro	Imagem 48
	Setor Central - Rua Joaquim Pedro de	
	Descrição	150,00 m

GOIÁS EM MOVIMENTO MUNICÍPIOS - ETAPA V


MUNICÍPIO: NOVO PLANALTO

PERÍODO: DEZEMBRO / 2025




	Bairro/Lagradouro	Imagem 49
	Setor Central - Rua Joaquim Pedro de	
Descrição	150,00 m continuação	





	Bairro/Lagradouro	Imagem 50
	Setor Central - Rua Joaquim Pedro de	
Descrição	Fim 265,70m	




	Bairro/Lagradouro	Imagem 51
	Setor Central - Rua Maranhão	
Descrição	Início 0,00m	




	Bairro/Lagradouro	Imagem 52
	Setor Central - Rua Maranhão	
Descrição	Fim 156,80m	



	Bairro/Lagradouro	Imagem 53
	Setor Central - Rua Bispo de Moura	
Descrição	Início 0,00m	



	Bairro/Lagradouro	Imagem 54
	Setor Central - Rua Bispo de Moura	
Descrição	150,00 m	



REGISTRO FOTOGRÁFICO REPERFILAMENTO - NOVO PLANALTO

GOIÁS EM MOVIMENTO MUNICÍPIOS - ETAPA V

MUNICÍPIO: NOVO PLANALTO

PERÍODO: DEZEMBRO / 2025



	Bairro/Lagradouro	Imagem 55
	Setor Central - Rua Bispo de Moura	
	Descrição	150,00 m continuação



	Bairro/Lagradouro	Imagem 56
	Setor Central - Rua Bispo de Moura	
	Descrição	300,00m



	Bairro/Lagradouro	Imagem 57
	Setor Central - Rua Bispo de Moura	
	Descrição	300,00 m continuação



	Bairro/Lagradouro	Imagem 58
	Setor Central - Rua Bispo de Moura	
	Descrição	Fim 306,00m



	Bairro/Lagradouro	Imagem 59
	Setor Central - Rua Mato Grosso do Sul	
	Descrição	Início 0,00m



	Bairro/Lagradouro	Imagem 60
	Setor Central - Rua Mato Grosso do Sul	
	Descrição	150,00m



REGISTRO FOTOGRÁFICO REPERFILAMENTO - NOVO PLANALTO

GOIÁS EM MOVIMENTO MUNICÍPIOS - ETAPA V

MUNICÍPIO: NOVO PLANALTO

PERÍODO: DEZEMBRO / 2025



	Bairro/Lagradouro	Imagem 61
	Setor Central - Rua Mato Grosso do Sul	
	Descrição	150,00 m continuação



	Bairro/Lagradouro	Imagem 62
	Setor Central - Rua Mato Grosso do Sul	
	Descrição	Fim 258,00m



	Bairro/Lagradouro	Imagem 63
	Setor Central - Rua Fortaleza	
	Descrição	Início 0,00m



	Bairro/Lagradouro	Imagem 64
	Setor Central - Rua Fortaleza	
	Descrição	Fim 76,00m



	Bairro/Lagradouro	Imagem 65
	Setor Central - Rua 01	
	Descrição	Início 0,00m



	Bairro/Lagradouro	Imagem 66
	Setor Central - Rua 01	
	Descrição	Fim 120,60m



REGISTRO FOTOGRÁFICO REPERFILAMENTO - NOVO PLANALTO

GOIÁS EM MOVIMENTO MUNICÍPIOS - ETAPA V

MUNICÍPIO: NOVO PLANALTO

PERÍODO: DEZEMBRO / 2025



	Bairro/Lagradouro	Imagem 67
	Setor Central - Rua 02	
	Descrição	Início 0,00m



	Bairro/Lagradouro	Imagem 68
	Setor Central - Rua 02	
	Descrição	Fim 120,00 m



	Bairro/Lagradouro	Imagem 69
	Setor Central - Rua 03	
	Descrição	Início 0,00m



	Bairro/Lagradouro	Imagem 70
	Setor Central - Rua 03	
	Descrição	150,00 m



	Bairro/Lagradouro	Imagem 71
	Setor Central - Rua 03	
	Descrição	150,00 m continuação



	Bairro/Lagradouro	Imagem 72
	Setor Central - Rua 03	
	Descrição	Fim 153,50m



REGISTRO FOTOGRÁFICO REPERFILAMENTO - NOVO PLANALTO

GOIÁS EM MOVIMENTO MUNICÍPIOS - ETAPA V

MUNICÍPIO: NOVO PLANALTO

PERÍODO: DEZEMBRO / 2025



	Bairro/Lagradouro	Imagem 73
	Setor Central - Rua 04	
	Descrição	Início 0,00m



	Bairro/Lagradouro	Imagem 74
	Setor Central - Rua 04	
	Descrição	Fim 137,30m



	Bairro/Lagradouro	Imagem 75
	Setor Central - Rua 05	
	Descrição	Início 0,00m



	Bairro/Lagradouro	Imagem 76
	Setor Central - Rua 05	
	Descrição	150,00 m



	Bairro/Lagradouro	Imagem 77
	Setor Central - Rua 05	
	Descrição	150,00 m continuação



	Bairro/Lagradouro	Imagem 78
	Setor Central - Rua 05	
	Descrição	Fim 165,00m



REGISTRO FOTOGRÁFICO REPERFILAMENTO - NOVO PLANALTO

GOIÁS EM MOVIMENTO MUNICÍPIOS - ETAPA V

MUNICÍPIO: NOVO PLANALTO

PERÍODO: DEZEMBRO / 2025



	Bairro/Lagradouro	Imagem 79
	Setor Central - Avenida José Lopes de Araújo	
	Descrição	Início 0,00m



	Bairro/Lagradouro	Imagem 80
	Setor Central - Avenida José Lopes de Araújo	
	Descrição	150,00 m



	Bairro/Lagradouro	Imagem 81
	Setor Central - Avenida José Lopes de Araújo	
	Descrição	150,00 m continuação



	Bairro/Lagradouro	Imagem 82
	Setor Central - Avenida José Lopes de Araújo	
	Descrição	300,00m



	Bairro/Lagradouro	Imagem 83
	Setor Central - Avenida José Lopes de Araújo	
	Descrição	300,00 m continuação



	Bairro/Lagradouro	Imagem 84
	Setor Central - Avenida José Lopes de Araújo	
	Descrição	450,00m



REGISTRO FOTOGRÁFICO REPERFILAMENTO - NOVO PLANALTO

GOIÁS EM MOVIMENTO MUNICÍPIOS - ETAPA V

MUNICÍPIO: NOVO PLANALTO

PERÍODO: DEZEMBRO / 2025



18 de dez. de 2025, 15:50:26
-13.240609,-49.508713
Avenida José Lopes de Araújo
450,00m continuação



Bairro/Lagradouro Imagem 85
Setor Central - Avenida José Lopes de Araújo

Descrição 450,00 m continuação



18 de dez. de 2025, 15:52:26
-13.239856,-49.509979
Avenida José Lopes de Araújo
623,30m



Bairro/Lagradouro Imagem 86
Setor Central - Avenida José Lopes de Araújo

Descrição Fim 623,30m



18 de dez. de 2025, 14:58:25
-13.236846,-49.504606
Rua Joaquim Pedro de Melo
0,00m



Bairro/Lagradouro Imagem 87
Setor Central - Rua Joaquim Pedro de Melo

Descrição Início 0,00m



18 de dez. de 2025, 14:59:25
-13.237956,-49.504516
Rua Joaquim Pedro de Melo
100,50m



Bairro/Lagradouro Imagem 88
Setor Central - Rua Joaquim Pedro de Melo

Descrição Fim 100,50 m